





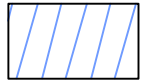



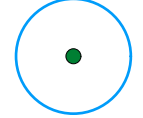





# Stadt Mirow- Ortsteil Roggentin

## Vorhaben- und Erschließungsplan als Anlage zum vorhabenbezogenen Bebauungsplan Nr. 03/22

### "Dorfstraße Roggentin"



#### Legende

-  Geltungsbereich des vorhabenbezogenen B-Plans
-  Baulinie
-  Dörfliches Wohngebiet
-  Baugrenzen
-  vorhandene Gebäude
-  Innere Erschließung
-  Private Grünfläche
-  Mögliche gärtnerische Gestaltung
-  vorhandene Bäume
-  mögliche Anpflanzung von Bäumen
-  eine ca. 10,0 m X 20,0 m große geplante Lagerhalle
-  63,8 Höhenpunkte in Metern (Bezugspunkt)
-  ein ca. 18,0 m X 18,0 m großes geplantes Einfamilienhaus mit einer ca. 6,50 m X 8,0 m großen Garage
-  PFB: Umgrenzung von Flächen mit Bindungen für die Erhaltung von Grünflächen

Landkreis Mecklenburgische Seenplatte

## Stadt Mirow

#### Übersichtsplan

1: 30.000



Quelle: <https://www.geoportal-mv.de>  
Erstellt am: 18.08.2023

#### Vorhabenbezogener Bebauungsplan Nr.03/22 "Dorfstraße Roggentin"

PLANUNGSTRÄGER:  
Stadt Mirow  
über das Amt Mecklenburgische Kleinseenplatte  
Rudolf-Breitscheid-Str. 24, 17252 Mirow

AUFTRAGNEHMER:  
 A & S GmbH Neubrandenburg  
architekten · stadtplaner · ingenieure  
August-Milarch-Straße 1 · 17033 Neubrandenburg  
Tel.: (0395) 581020 Fax: (0395) 5810215

Maßstab:	1: 700	Gemarkung:	Roggentin
Bearbeiter:	Yasmin Kamh-Pohl Ing. M.Sc. Stadtplanung		
Datum:	Oktober 2023		
Planstand:	Vorhaben- und Erschließungsplan- Vorentwurf		

N:\2021B089 - Roggentin\10-Vorentwurf\DWG\Roggentin\_Vorentwurf-Endversion.vwx